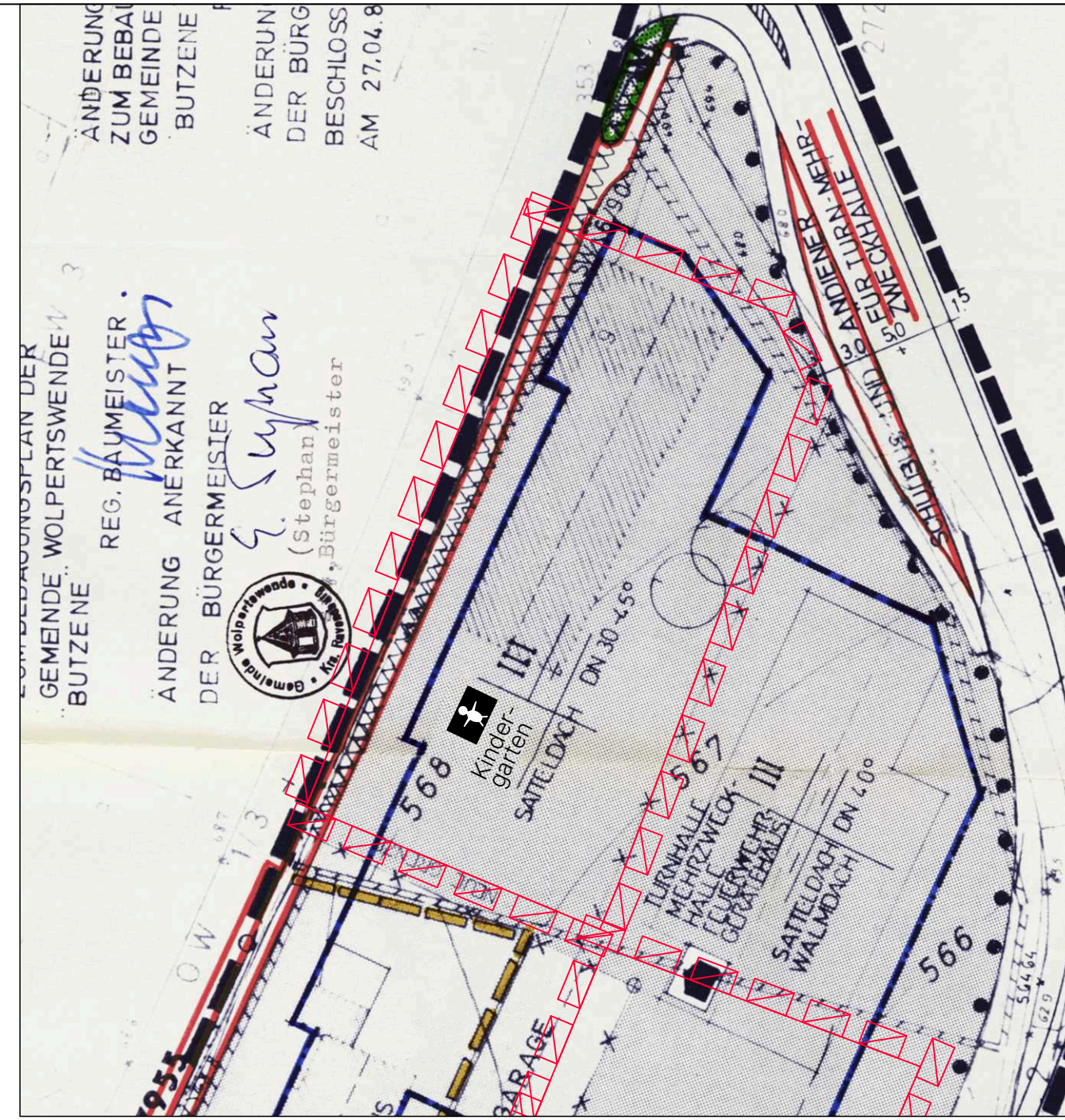
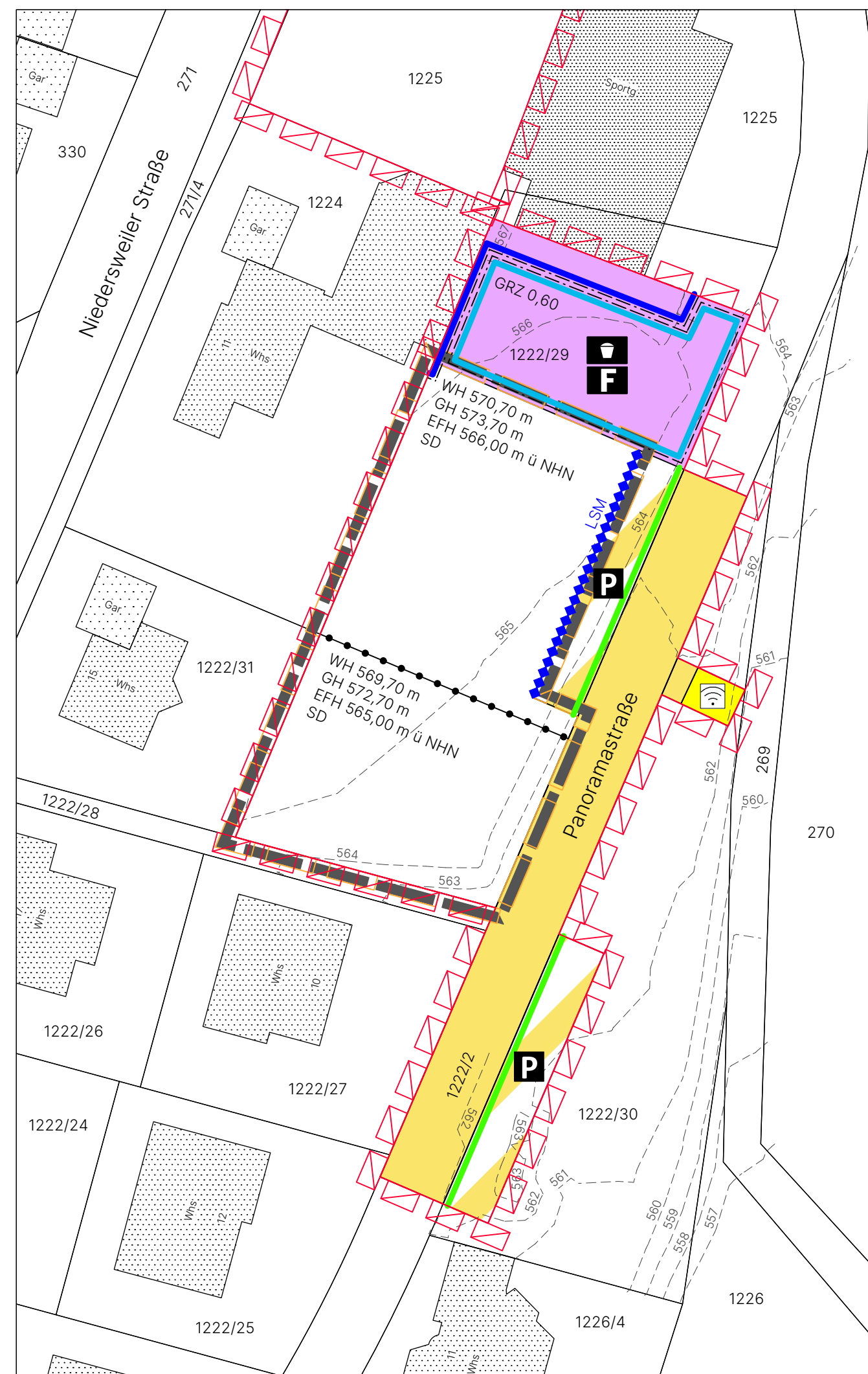


Ausschnitt aus der aktuellen Flurkarte (Stand 2019)

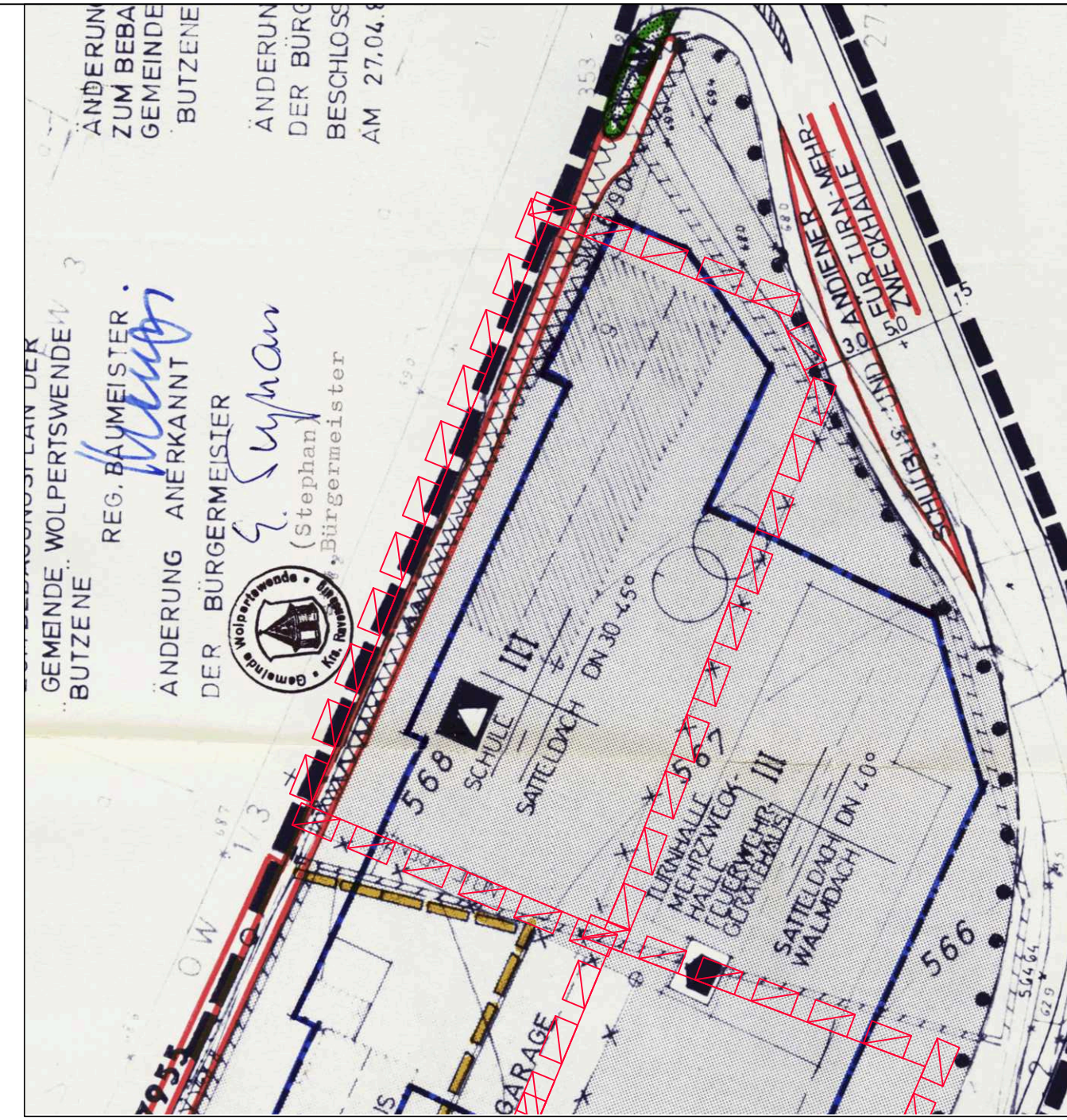
M 1: 500



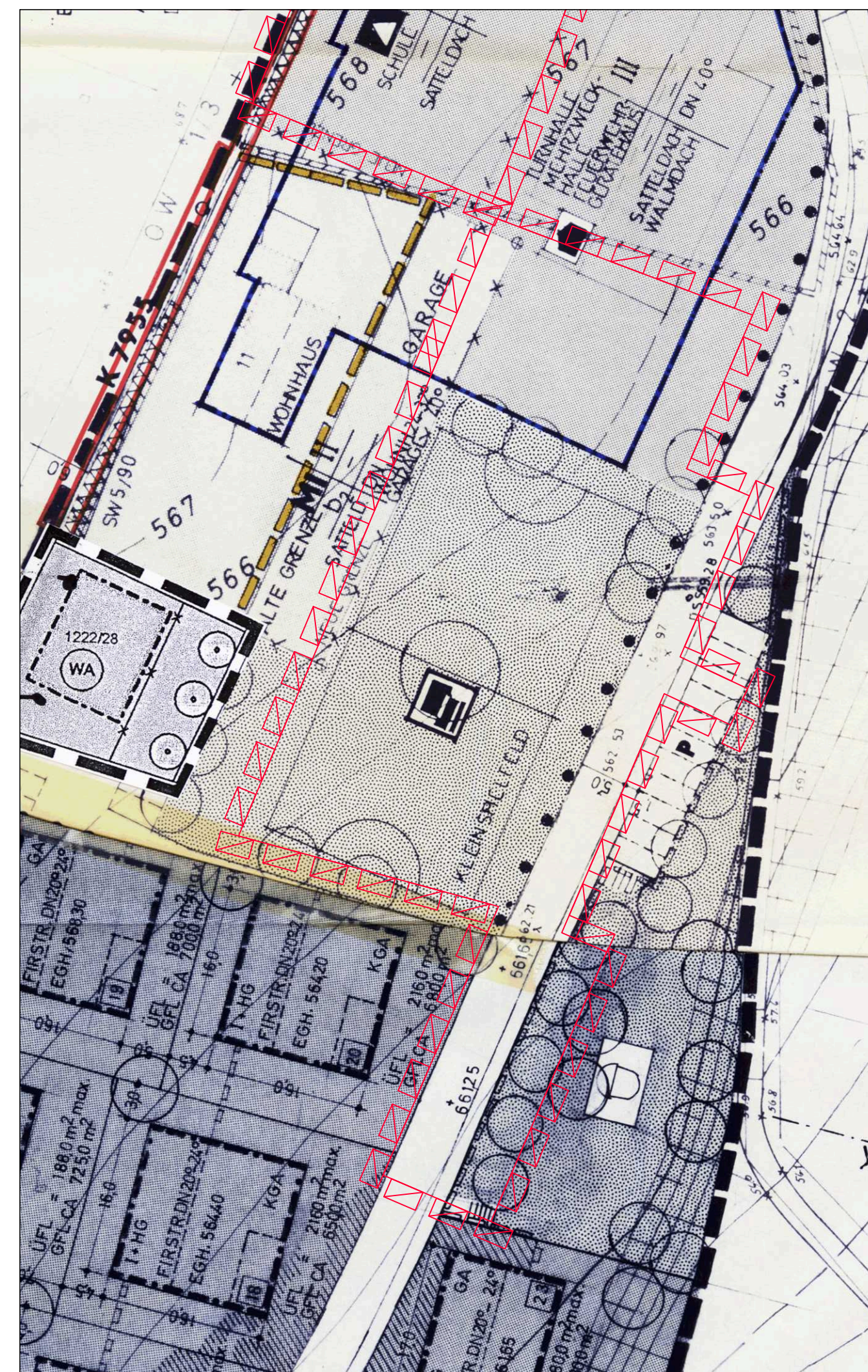
5. Änderung des Bebauungsplanes "Butzene"



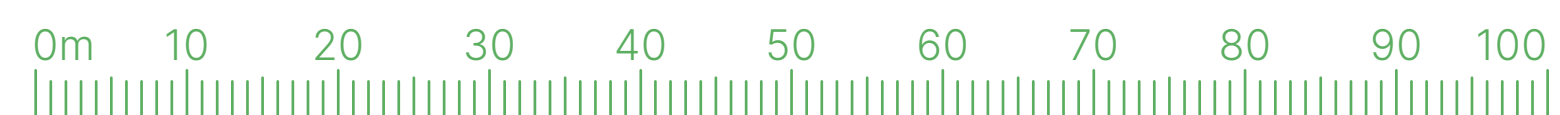
5. Änderung des Bebauungsplanes "Butzene"



4. Änderung des Bebauungsplanes "Butzene" (15.03.2004, rechtsverbindlich seit 07.01.2005)



4. Änderung des Bebauungsplanes "Butzene" (15.03.2004, rechtsverbindlich seit 07.01.2005)



**SIEBER CONSULT**

Stadtplanung    Artenschutz    Immissions-schutz    Landschafts-planung



**Gemeinde Wolpertswende**  
5. Änderung des Bebauungsplanes "Butzene" und die örtlichen Bauvorschriften hierzu

M 1: 500  
Fassung 05.09.2024  
Sieber Consult GmbH

